

«СОГЛАСОВАНО»

Глава администрации
Октябрьского района

_____ **Куташова А.П.**
« ___ » _____ 2013 года

«УТВЕРЖДАЮ»

Директор МКОУ
«Октябрьская СОШ»

_____ **Доровин В.Н.**
« ___ » _____ 2013 года

«СОГЛАСОВАНО»

Начальник ОГИБДД ОМВД
России по Октябрьскому району,
капитан полиции

_____ **Мухортиков Е.Ю.**
« ___ » _____ 2013 года

ПАСПОРТ

дорожной безопасности

муниципального казенного общеобразовательного

учреждения «Октябрьская средняя общеобразовательная школа»

2013

Общие сведения

Муниципальное казенное общеобразовательное учреждение

«Октябрьская средняя общеобразовательная школа»

(полное наименование образовательного учреждения)

Тип ОУ казенное общеобразовательное учреждение

Юридический адрес ОУ г.п. Октябрьское ул. Бичинева д.11

Фактический адрес г.п.Октябрьское ул. Бичинева д.11

Руководитель образовательного учреждения:

Директор школы. Доровин Владимир Николаевич 8(34678)20381

(фамилия, имя, отчество)

(телефон)

Ответственные работники муниципального органа

образования Главный специалист отдела по реализации целевых программ и безопасности образовательных учреждений управления образования и молодежной политики Администрации Октябрьского района Сергеев Александр Вячеславович

(должность)

(фамилия, имя, отчество)

28087

Ответственные от Госавтоинспекции участковый уполномоченный полиции ОМВД России по Октябрьскому району лейтенант полиции Лачинов Р.Р.

Ответственные работники ОУ за мероприятия по профилактике

детского травматизма заместитель директора школы по безопасности Стулов Евгений Павлович

(должность)

(фамилия, имя, отчество)

8(34678)20377

Руководитель или ответственный работник дорожно-эксплуатационной организации, осуществляющей содержание улично-дорожной Сети (УДС)* Скрябин Василий Алексеевич

(фамилия, имя, отчество)

(телефон)

Руководитель или ответственный работник дорожно-эксплуатационной организации, осуществляющей содержание технических средств организации дорожного движения (ТСОДД)* Скрябин Василий Алексеевич

(фамилия, имя, отчество)

(телефон)

Количество обучающихся – 523 по состоянию на 2013 год.

Наличие уголка по БДД имеется

(если имеется, указать место расположения)

Наличие класса по БДД имеется

(если имеется, указать место расположения)

Наличие автогородка (площадки) по БДД не имеется

(если имеется, указать место расположения)

Наличие автобуса в образовательном учреждении:

имеется, микроавтобус ГАЗ-32217

Время занятий в образовательном учреждении: 08.30 – 18.50

Телефоны оперативных служб:

2-26-08, 2-24-16, 01 - «Центроспас – Югория»

2-08-19, 03 – Скорая медицинская помощь

2-13-09, 2-13-08 – Единая дежурно-диспетчерская служба Октябрьского р-на

2-10-82,02 – Полиция

28-007 – Антитеррористическая комиссия Октябрьского района

28-015 – Комиссия по чрезвычайным ситуациям Октябрьского района

Содержание

I. План-схема образовательного учреждения.

1. Район расположения образовательного учреждения, пути движения транспортных средств и детей (обучающихся, воспитанников).
2. Схема организации дорожного движения в непосредственной близости от образовательного учреждения с размещением соответствующих технических средств организации дорожного движения, маршрутов движения детей (обучающихся, воспитанников) и расположения парковочных мест.
3. Маршруты движения организованных групп детей (обучающихся, воспитанников) от образовательного учреждения к стадиону, парку или спортивно-оздоровительному комплексу.
4. Пути движения транспортных средств по территории образовательного учреждения к местам разгрузки/погрузки и рекомендуемые безопасные пути передвижения детей (обучающихся, воспитанников).

II. Информация об обеспечении безопасности перевозок детей (обучающихся, воспитанников) специальным транспортным средством (автобусом).

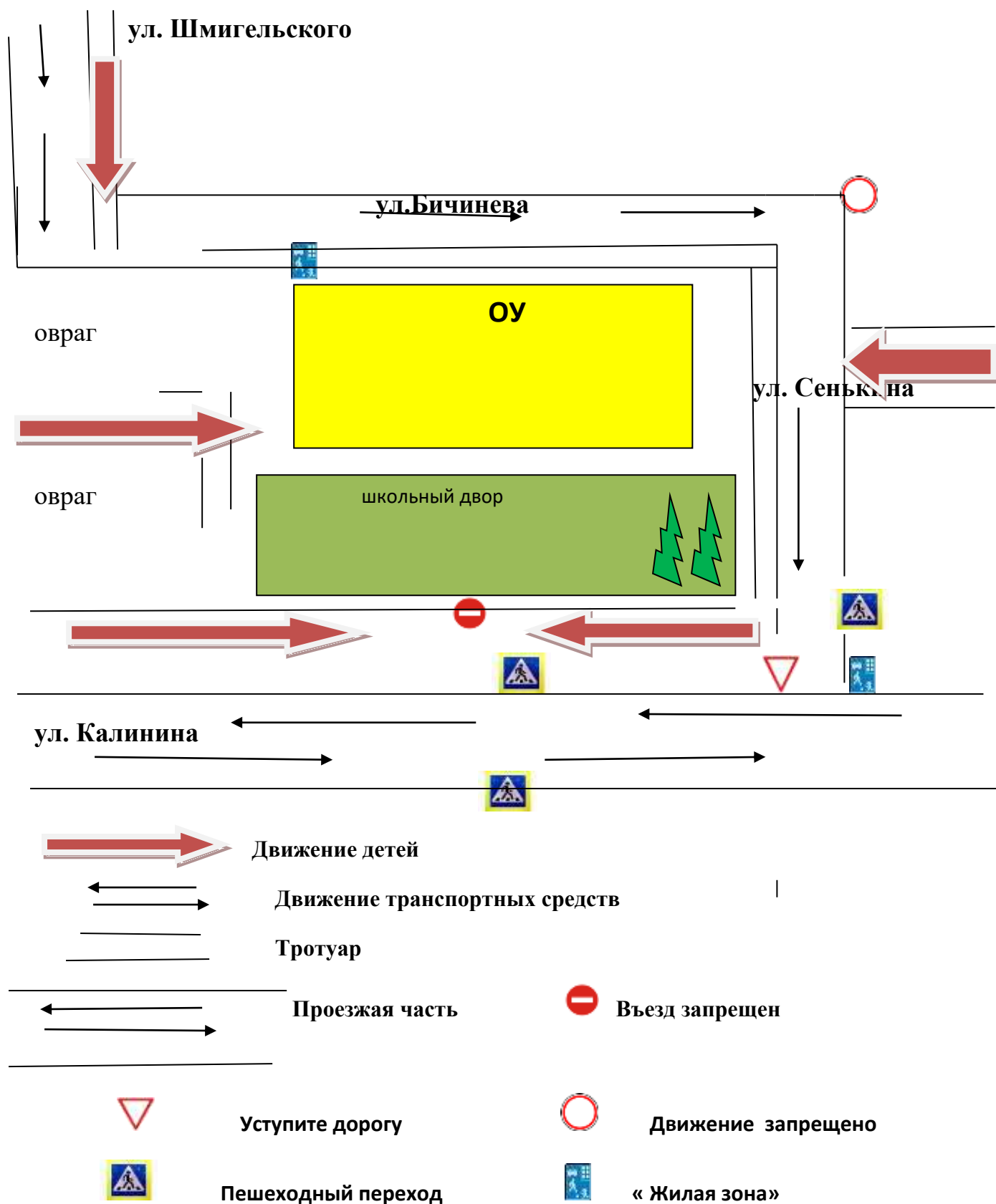
1. Общие сведения.
2. Маршрут движения автобуса до образовательного учреждения.
3. Безопасное расположение остановки автобуса у образовательного учреждения.

III. Приложения

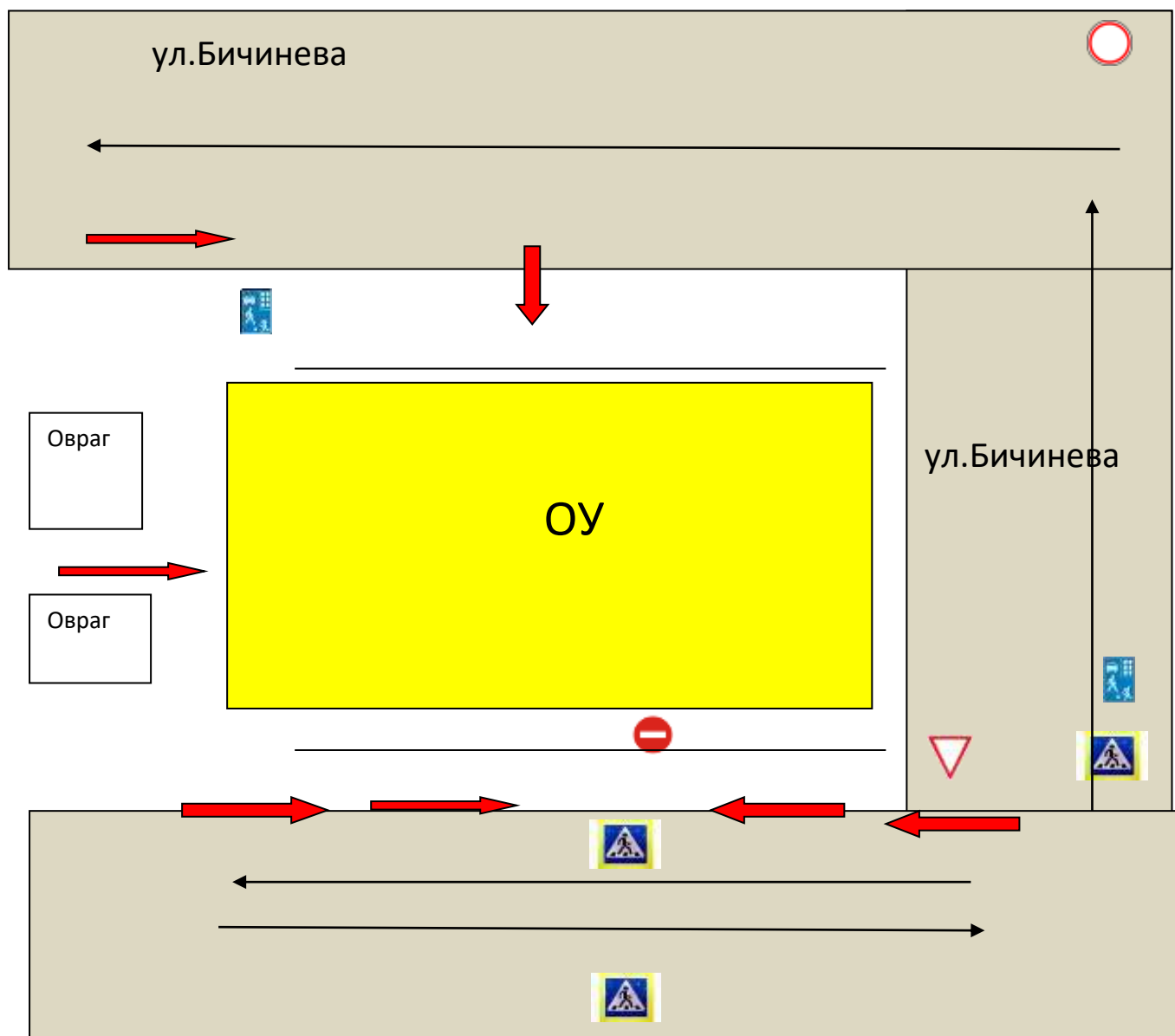
План-схема пути движения транспортных средств и детей (обучающихся, воспитанников) при проведении дорожных ремонтно-строительных работ вблизи образовательного учреждения.

I. План – схема образовательного учреждения.

1. Район расположения образовательного учреждения, пути движения транспортных средств и детей.(воспитанников)

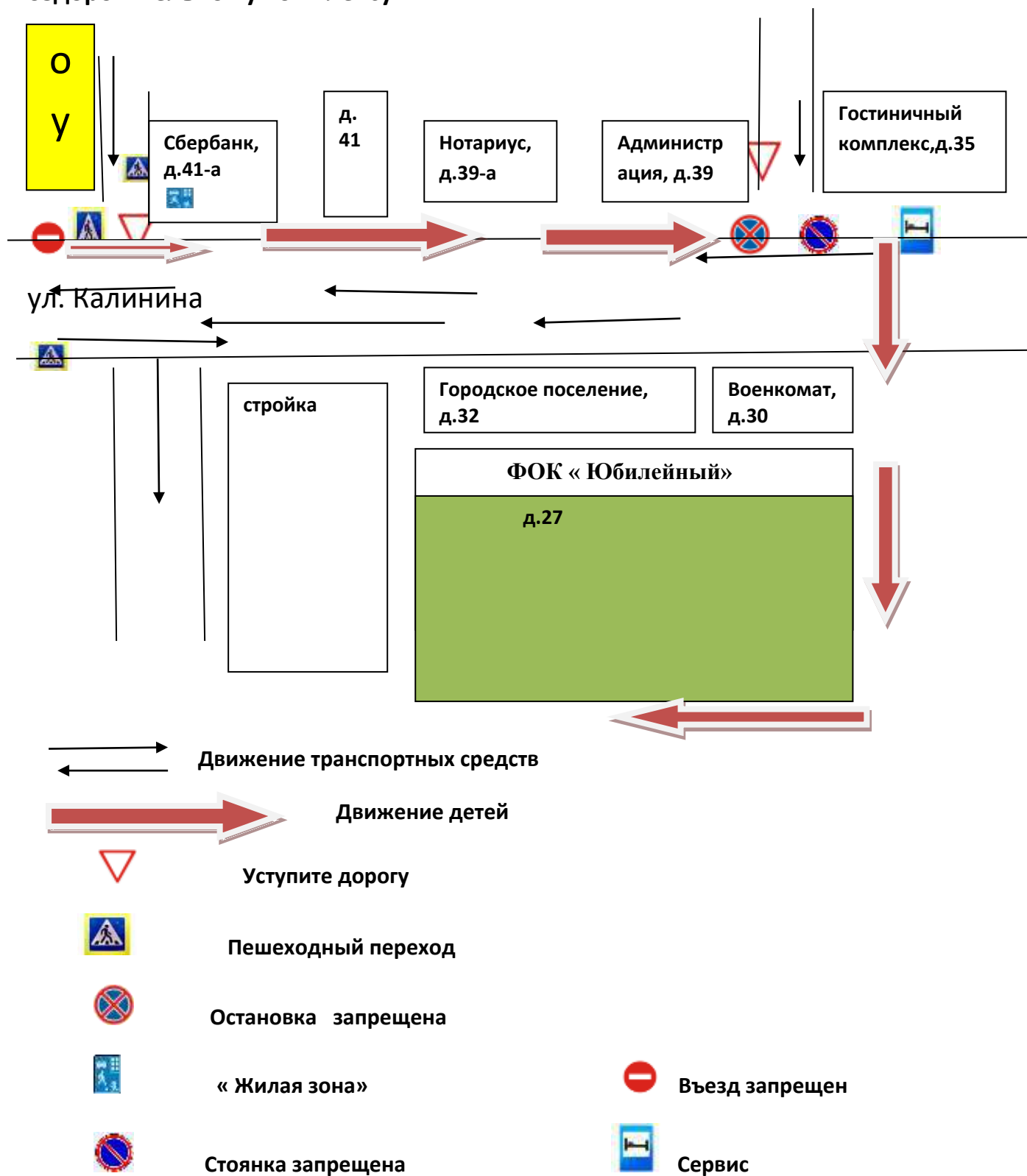


2.Схема организации дорожного движения в непосредственной близости от образовательного учреждения с размещением соответствующих технических средств организации дорожного движения ,маршрутов движения детей (воспитанников).

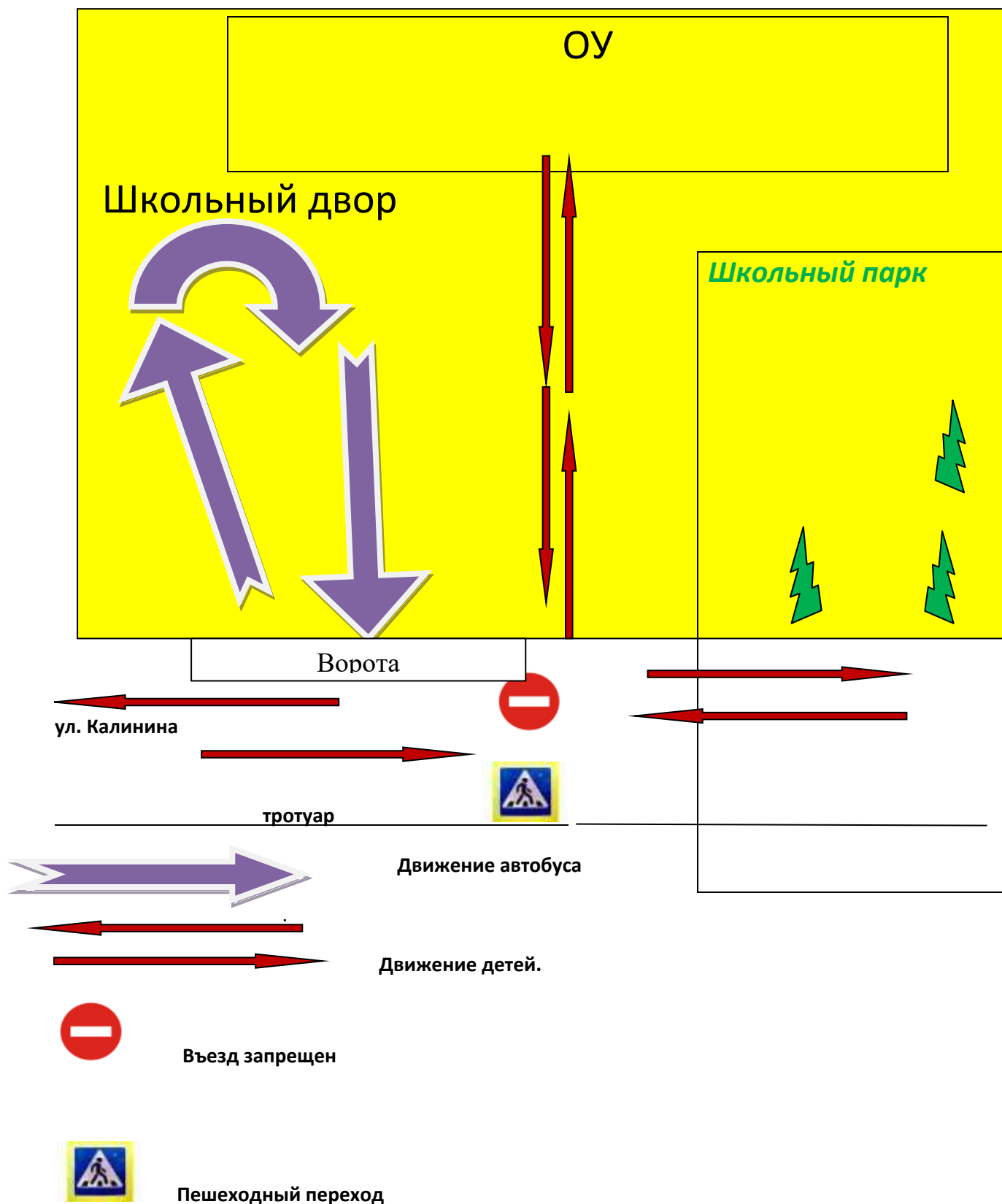


- | | | | |
|--|-------------------------------|--|--------------------|
| | Движение транспортных средств | | Пешеходный переход |
| | Движение детей | | « Жилая зона» |
| | Проезжая часть | | Въезд запрещен |
| | Уступите дорогу | | Движение запрещено |

3. Маршруты движения организованных групп детей (воспитанников) образовательного учреждения к стадиону, парку или спортивно-оздоровительному комплексу.

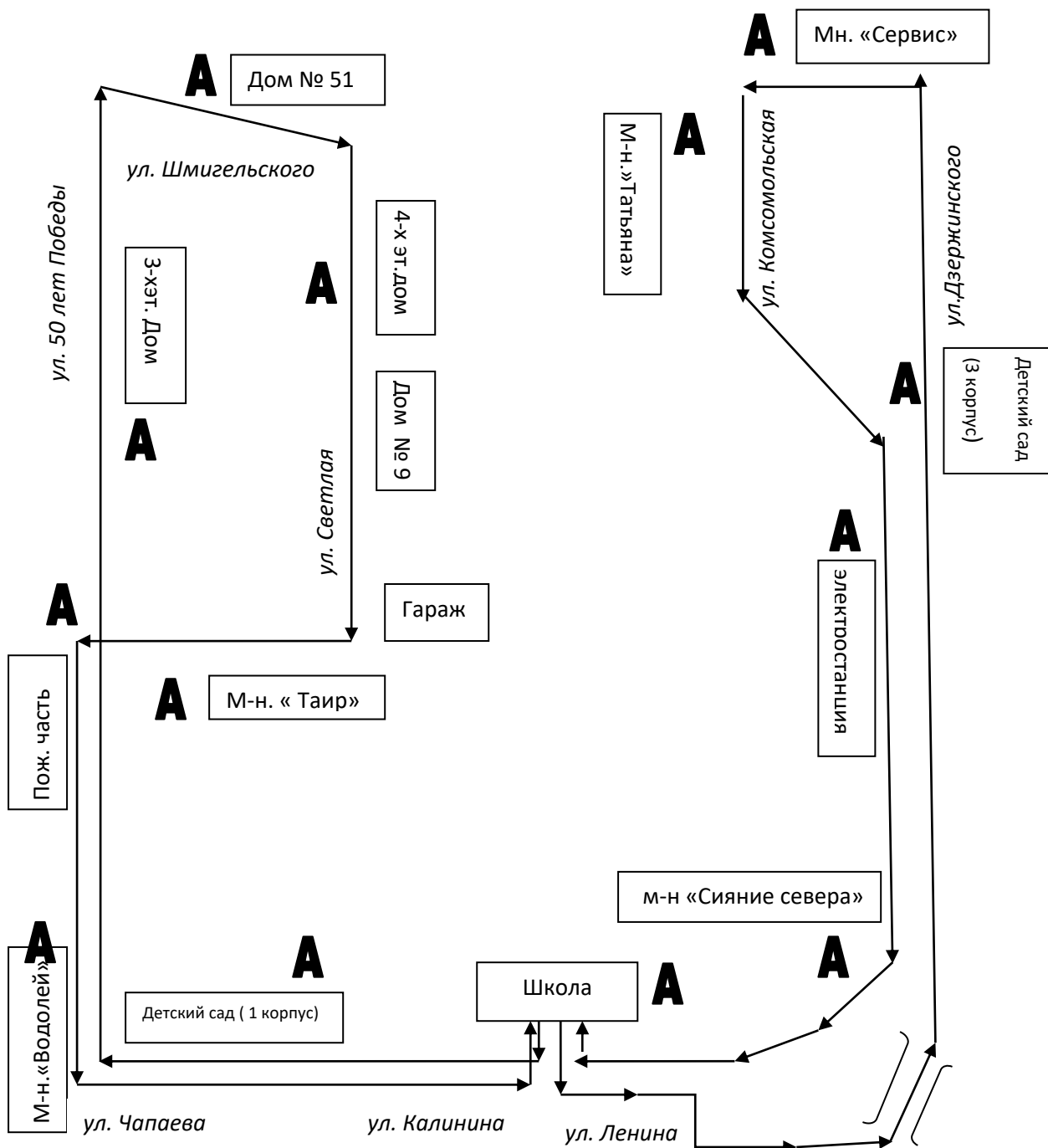


4. Пути движения транспортных средств по территории образовательного учреждения к местам разгрузки, погрузки и рекомендуемые безопасные пути передвижения детей (воспитанников)



II. Информация об обеспечении безопасности перевозок детей (воспитанников) специальным транспортным средством(автобусом)

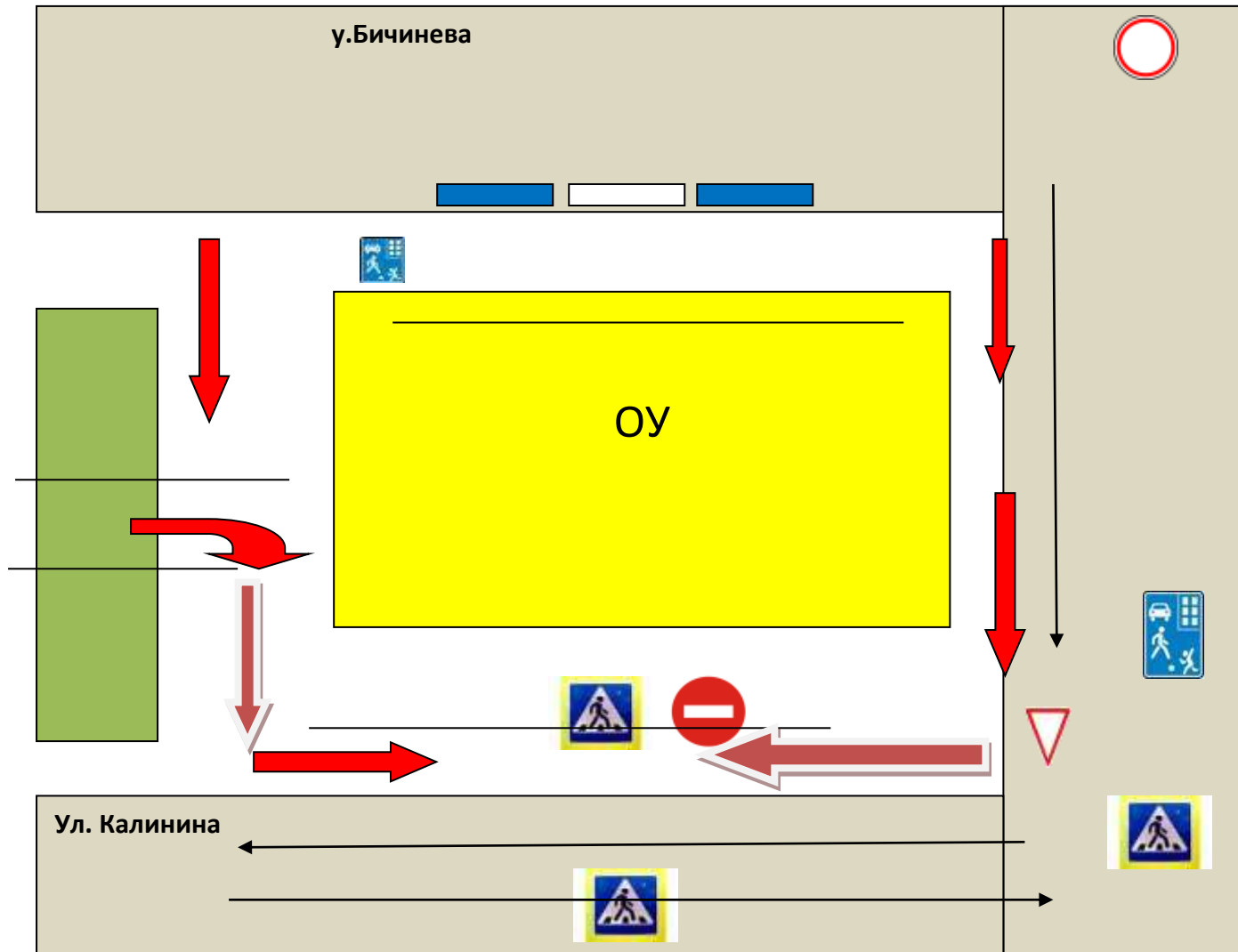
Перевозку детей осуществляет ООО « Северавтотранс», 628007, г. Ханты-Мансийск, ул. Мира, д. 104. Октябрьский филиал, Начальник Октябрьского филиала Медведев А.А.: тел./ факс 49313



⇌ Движение автобуса.

III. Приложение

План –схема пути движения транспортных средств и детей (воспитанников) при проведении дорожных ремонтно- строительных работ вблизи образовательного учреждения.



- | | | | |
|---|---------------------|---|--------------------|
|  | Ремонт дороги |  | Движение запрещено |
|  | Движение транспорта |  | Въезд запрещен |
|  | Движение детей |  | « Жилая зона » |
|  | Овраг |  | Пешеходный переход |
|  | Тротуар |  | Уступите дорогу |

